DATI TECNICI FUNZIONALI

a-Salvaguardia alberi in pista n. numero censimento	n
b-Ricettori da schermare con barriere antirumore	
c-Barriere erpetofauna	n
d-Cassette nido micromammiferi(M)/chirotteri(C)	n n
e-Setti impermeabili	n
f-Scavi in alveo/By PassIdrico/ Elettropesca	n
g-Periodo di attività taglio veg. legnosa	n
h-Periodo di attività scavi in alveo	n
i-Modifica dism. con inertizzazione della condotta	n
l-Periodo di attività a tutela habitat avifauna	n

CONFINI AMMINISTRATIVI

DATI CARATTERISTICI

DATI DI COSTRUZIONE

PRESSIONE DI PROGETTO 75.0 bar
PRESSIONE MASSIMA DI ESERCIZIO (MOP)
GRADO DI UTILIZZAZIONE DICHIARATO f - 0.57

REALIZZATO IN CONFORMITA' AL D.M. 17/04/2008

RIVESTIMENTO GIUNTI DI SALDATURA

FASCE TERMORESTRIGENTI C50 PRIMER (A.07.10.02)

DATI GENERALI

DA PROGR. Km 0+000 A 9+142 L=9142.00 m
DN 300 SP 9.5 [12"]

DA PROGR. Km 9+142 A 9+197 L=55.00 m
DN 300 SP 9.5 [12"] ESISTENTE (C.T. 911851)

DA PROGR. Km 9+197 A 10+278 L=1081.00 m
DN 300 SP 9.5 [12"]

LUNGHEZZA TOTALE IMPIANTO 10223.00 m.

FASE EMISSIONE Costruzione

CONFINI AMMINISTRATIVI

PLANIMETRIA 1:2000

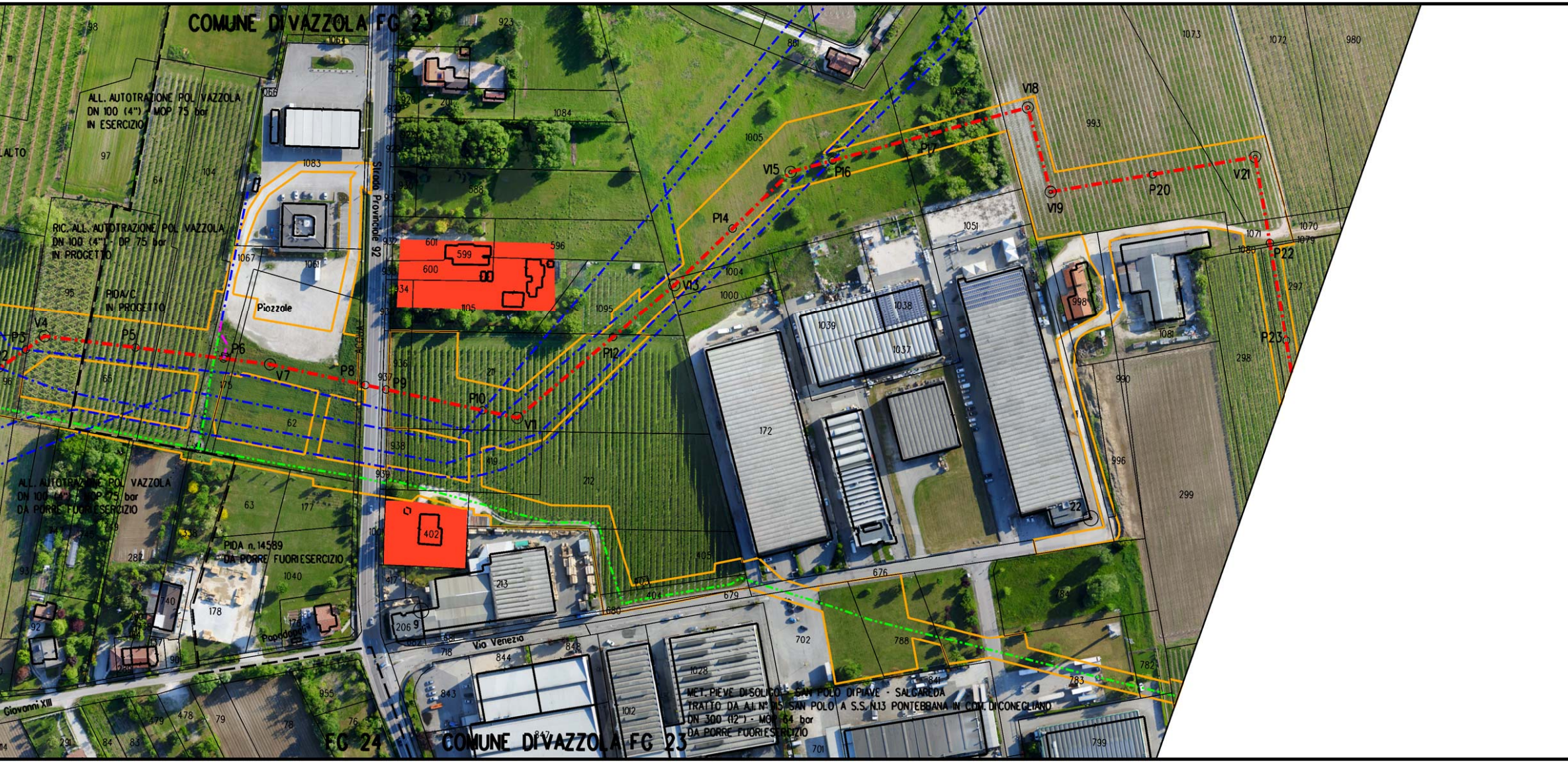

COMUNE DI VAZZOLA FG 23
ALL. AUTOTRAZIONE POL VAZZOLA
DN 100 (4") - MOP 75 bar
IN ESERCIZIO
RIC. ALL. AUTOTRAZIONE POL VAZZOLA
DN 100 (4") - DP 75 bar
IN PROGETTO
PIDA/C
IN PROGETTO
Piazzale
Strada Provinciale 92
ALL. AUTOTRAZIONE POL VAZZOLA
DA PORRE FUORIESERCIZIO
PIDA n. 14589
DA PORRE FUORIESERCIZIO
Via Venezia
MET. PIEVE DI SOLIGO - SAN POLO DI PIAVE - SALGAREDA
TRATTO DA A.I. N° 115 SAN POLO A S.S. N.13 PONTEBBANA IN COM. DI CONEGLIANO
DN 300 (12") - MOP 64 bar
DA PORRE FUORIESERCIZIO
FG 24
COMUNE DI VAZZOLA FG 23
V4
P5
P6
V7
P8
P9
P10
V11
P12
V13
P14
V15
P16
P17
V18
V19
P20
V21
P22
P23

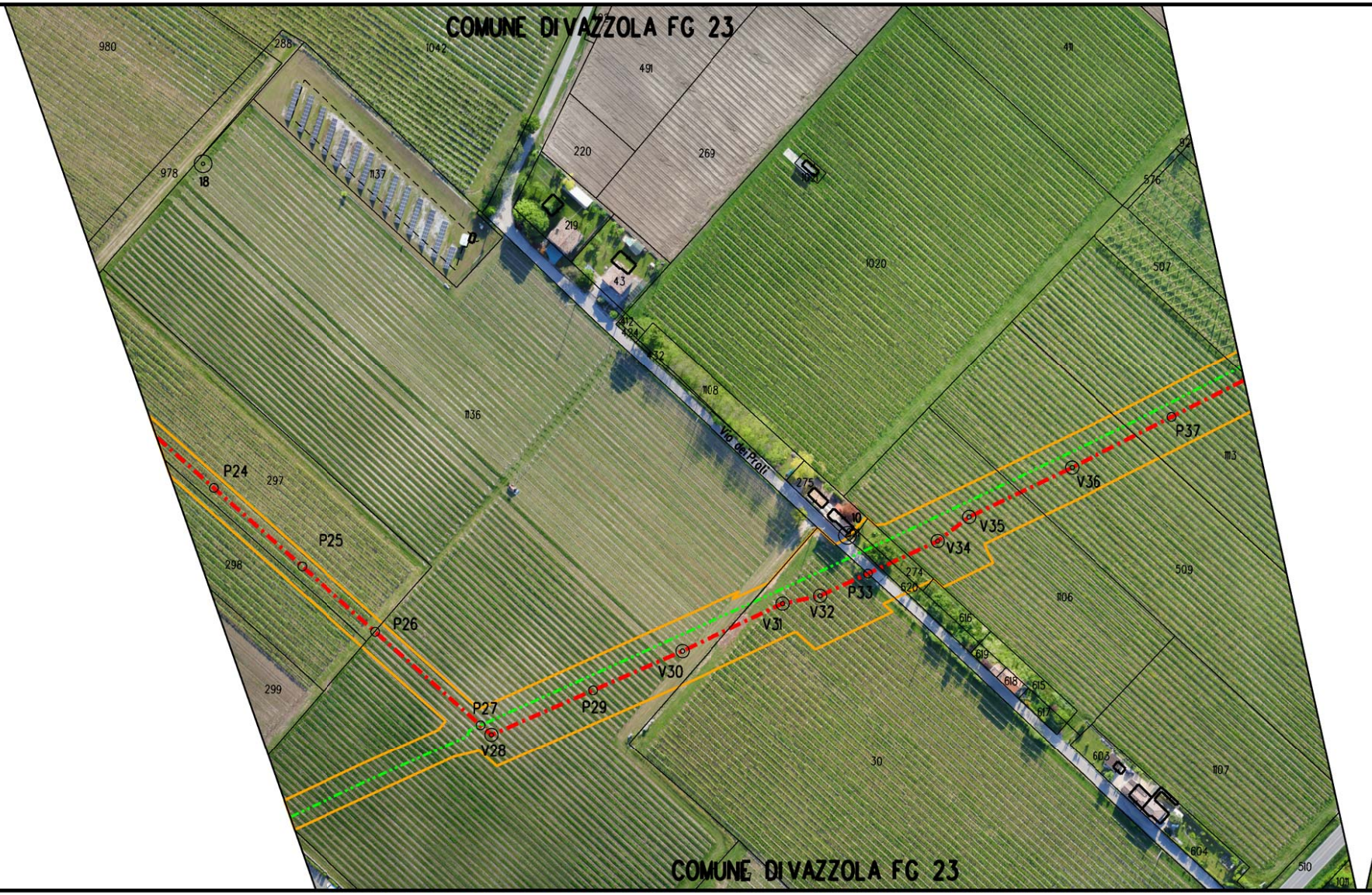
COMUNE DI VAZZOLA FG 23
Via dei Prati
P24
P25
P26
P27
V28
P29
V30
V31
V32
P33
V34
V35
V36
P37
980
978
288
1042
1137
491
220
269
411
219
43
1020
1136
1108
297
298
299
275
274
620
616
619
618
615
617
1106
509
1113
576
507
30
603
604
1107
510
COMUNE DI VAZZOLA FG 23

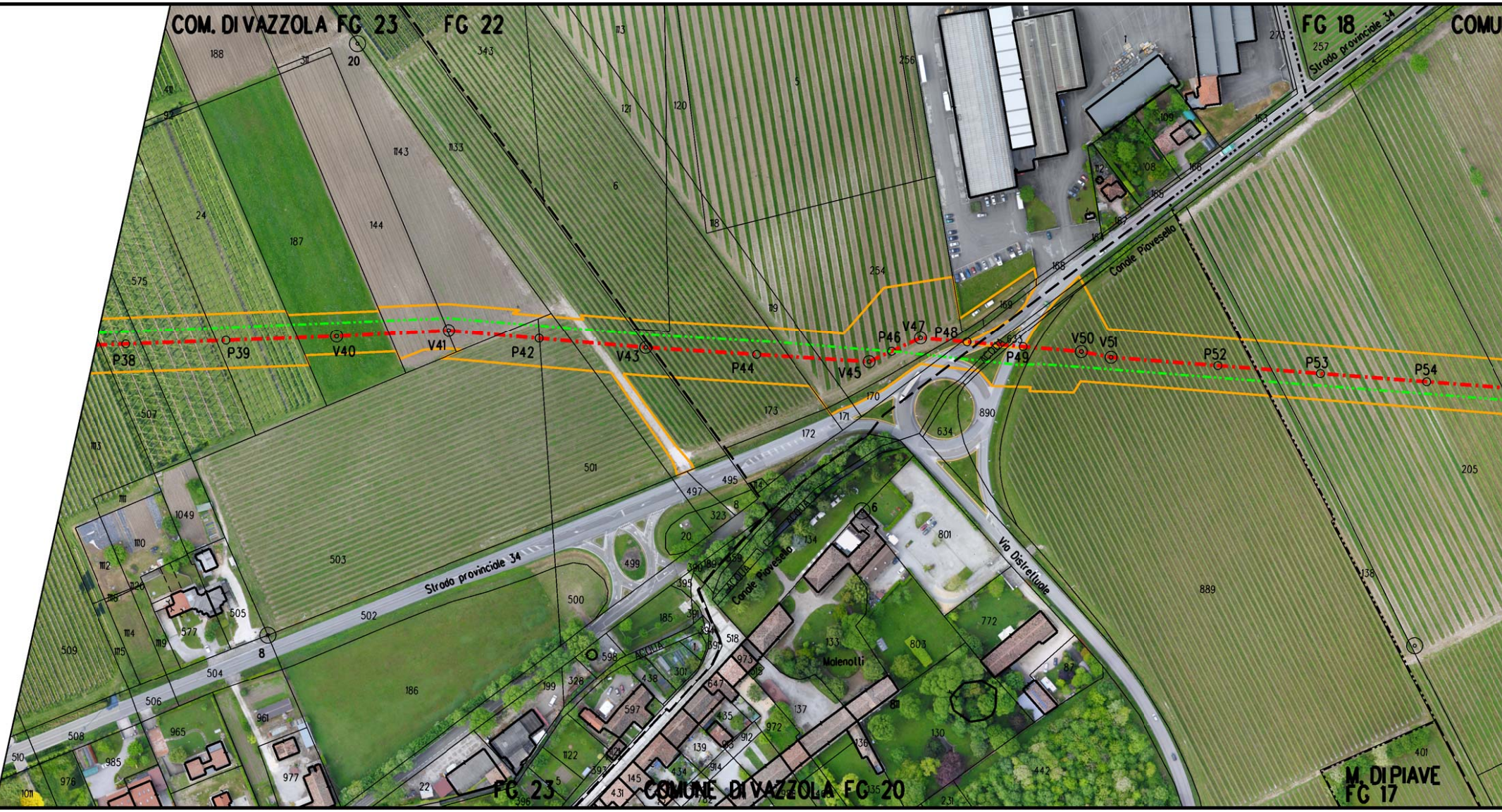
COM. DI VAZZOLA FG 23
FG 22
FG 18
COMU
Strada provinciale 34
Canale Piavesello
Via Distrettuale
Malenotti
ACQUA
P38
P39
V40
V41
P42
V43
P44
V45
P46
V47
P48
P49
V50
V51
P52
P53
P54
FG 23
COMUNE DI VAZZOLA FG 20
M. DI PIAVE
FG 17

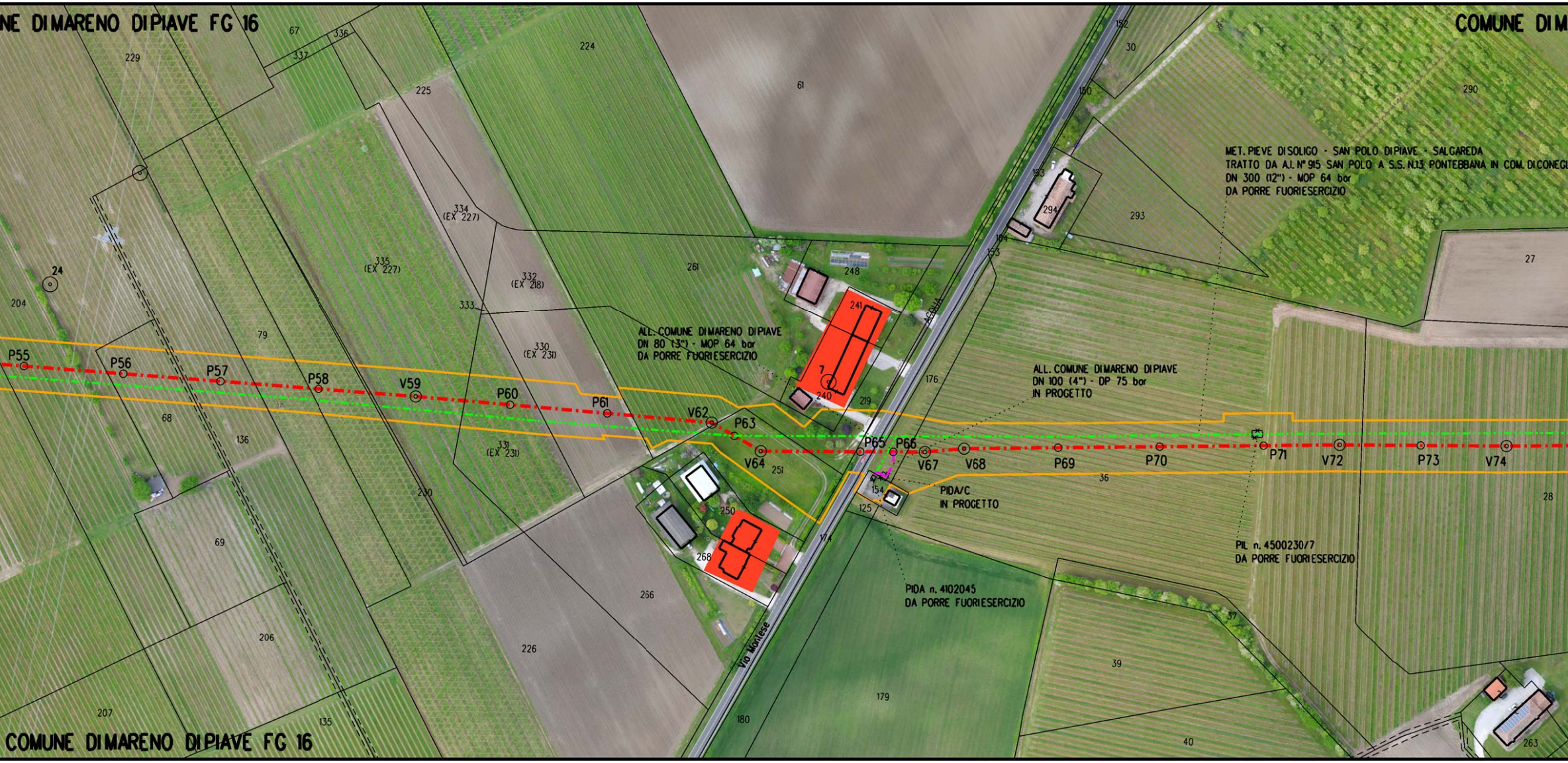
NE DI MARENO DI PIAVE FG 16
COMUNE DI M
MET. PIEVE DI SOLIGO - SAN POLO DI PIAVE - SALGAREDA
TRATTO DA A.I. N° 915 SAN POLO A S.S. N.13 PONTEBBANA IN COM. DI CONEGL
DN 300 (12") - MOP 64 bar
DA PORRE FUORIESERCIZIO
ALL. COMUNE DI MARENO DI PIAVE
DN 80 (3") - MOP 64 bar
DA PORRE FUORIESERCIZIO
ALL. COMUNE DI MARENO DI PIAVE
DN 100 (4") - DP 75 bar
IN PROGETTO
PIDA/C
IN PROGETTO
PIL n. 4500230/7
DA PORRE FUORIESERCIZIO
PIDA n. 4102045
DA PORRE FUORIESERCIZIO
Via Montese
ACQUA
P55
P56
P57
P58
V59
P60
P61
V62
P63
V64
P65
P66
V67
V68
P69
P70
P71
V72
P73
V74
COMUNE DI MARENO DI PIAVE FG 16


ARENO DIPIAVE FG 16
FG 15
Scolo Scolo
Piavesella
Via Donà delle Rose
Via Donà delle Rose
P75
V76
V77
P78
V79
V80
P81
P82
P83
P84
V85
P86
P87
P88
P89
P90
V91
P92
V93
P94
V95
COMUNE DI MARENO DI PIAVE FG 16
FG 15

4 5

n.1 Ago.-Feb.

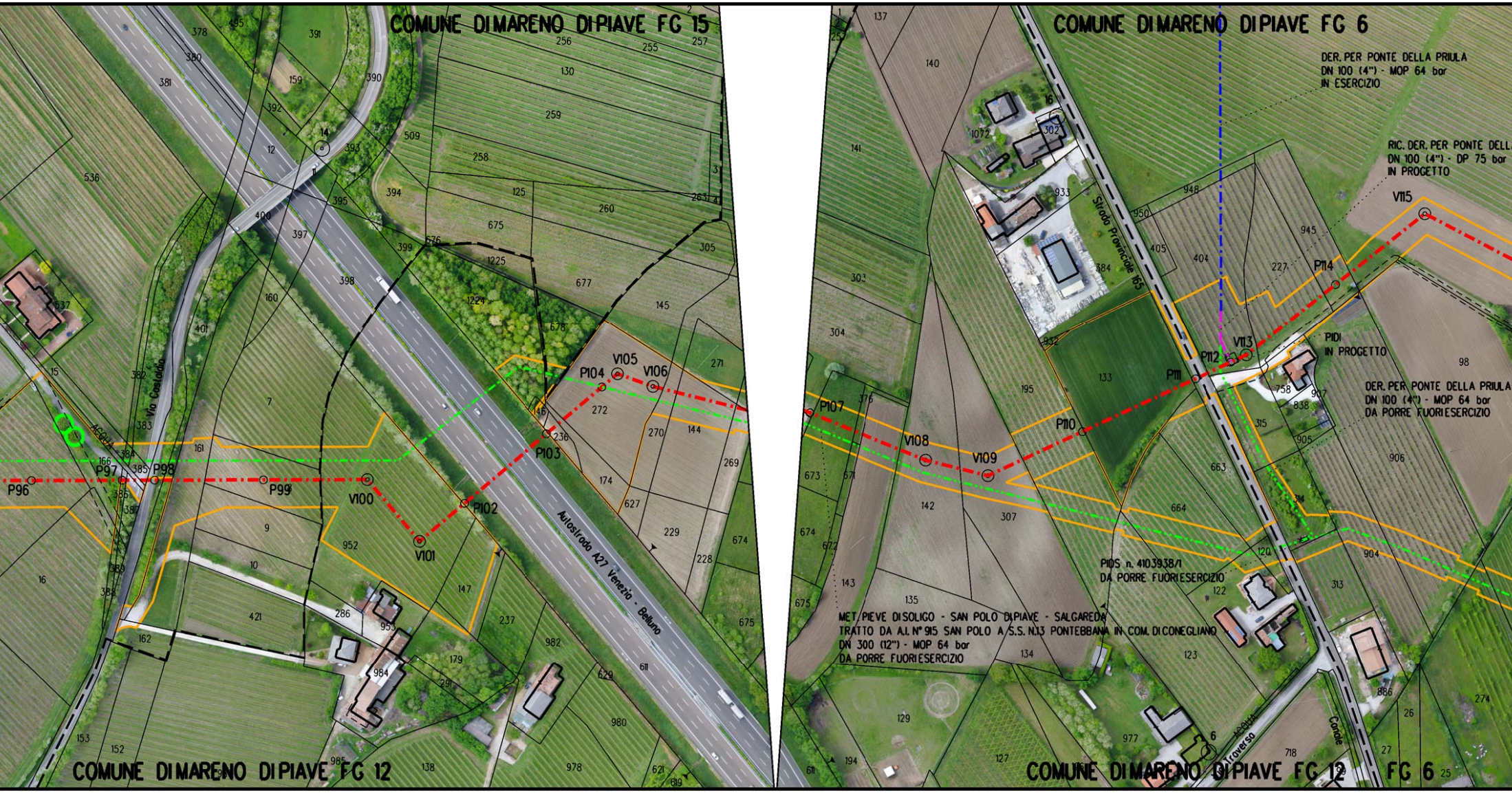
COMUNE DI MARENO DI PIAVE FG 15
COMUNE DI MARENO DI PIAVE FG 12
Via Castaldia
Autostrada A27 Venezia - Belluno
P96
P97
P98
P99
V100
V101
P102
P103
P104
V105
V106
COMUNE DI MARENO DI PIAVE FG 6
DER. PER PONTE DELLA PRIULA
DN 100 (4") - MOP 64 bar
IN ESERCIZIO
RIC. DER. PER PONTE DELLA
DN 100 (4") - DP 75 bar
IN PROGETTO
Strada Provinciale 165
PIDI
IN PROGETTO
DER. PER PONTE DELLA PRIULA
DN 100 (4") - MOP 64 bar
DA PORRE FUORI ESERCIZIO
P107
V108
V109
P110
P111
P112
V113
P114
V115
PIDS n. 4103938/1
DA PORRE FUORI ESERCIZIO
MET. PIEVE DI SOLIGO - SAN POLO DI PIAVE - SALGAREDA
TRATTO DA A.I. N° 915 SAN POLO A S.S. N.13 PONTEBBANA IN COM. DI CONEGLIANO
DN 300 (12") - MOP 64 bar
DA PORRE FUORI ESERCIZIO
Traverso
COMUNE DI MARENO DI PIAVE FG 12
FG 6

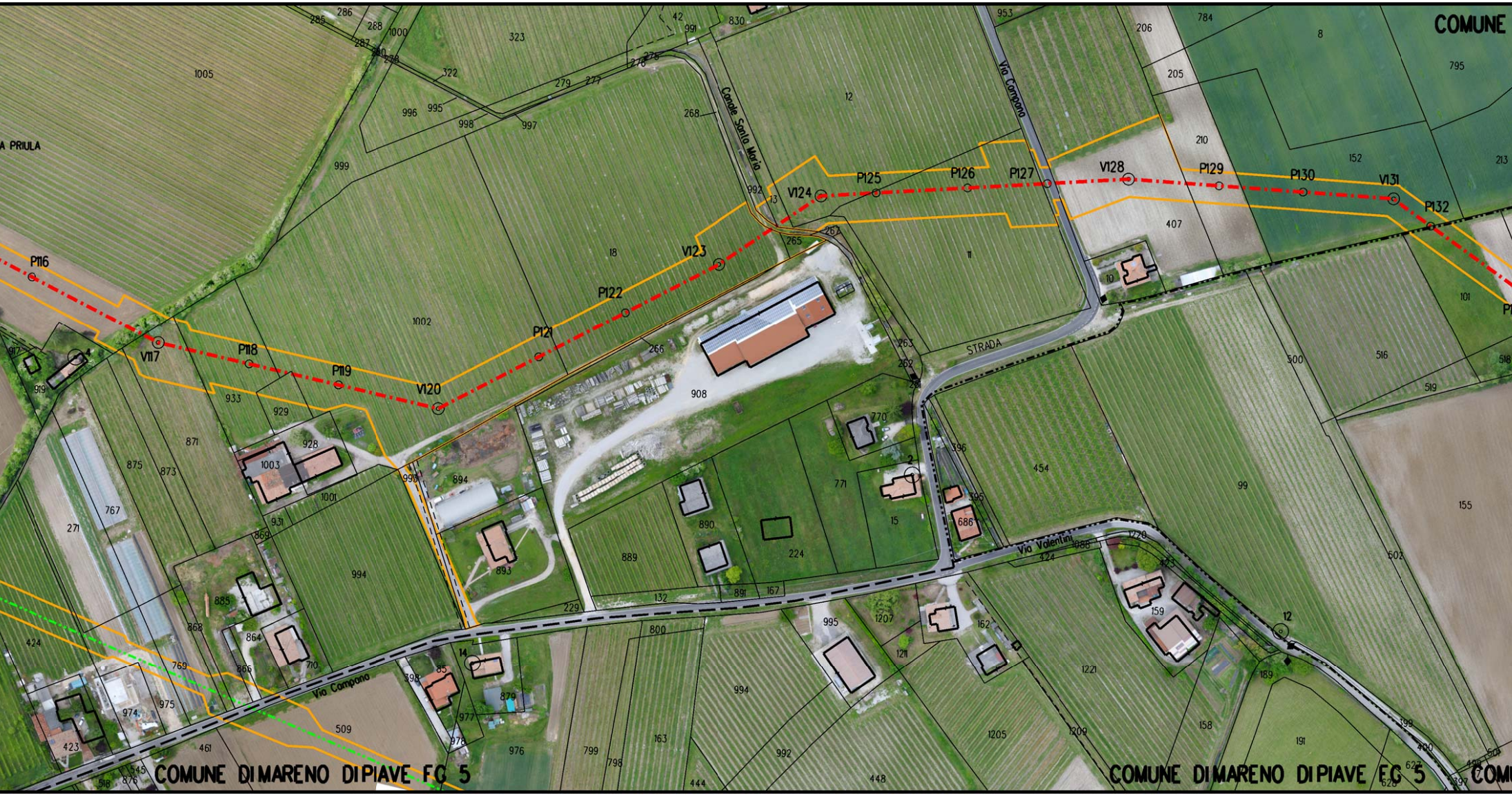
COMUNE DI MARENO DI PIAVE F.G. 5
COMUNE DI MARENO DI PIAVE F.G. 5
COMUNE
A PRIULA
Canale Santa Maria
Via Campana
Via Campana
Via Valentini
STRADA
P116
V117
P118
P119
V120
P121
P122
V123
V124
P125
P126
P127
V128
P129
P130
V131
P132

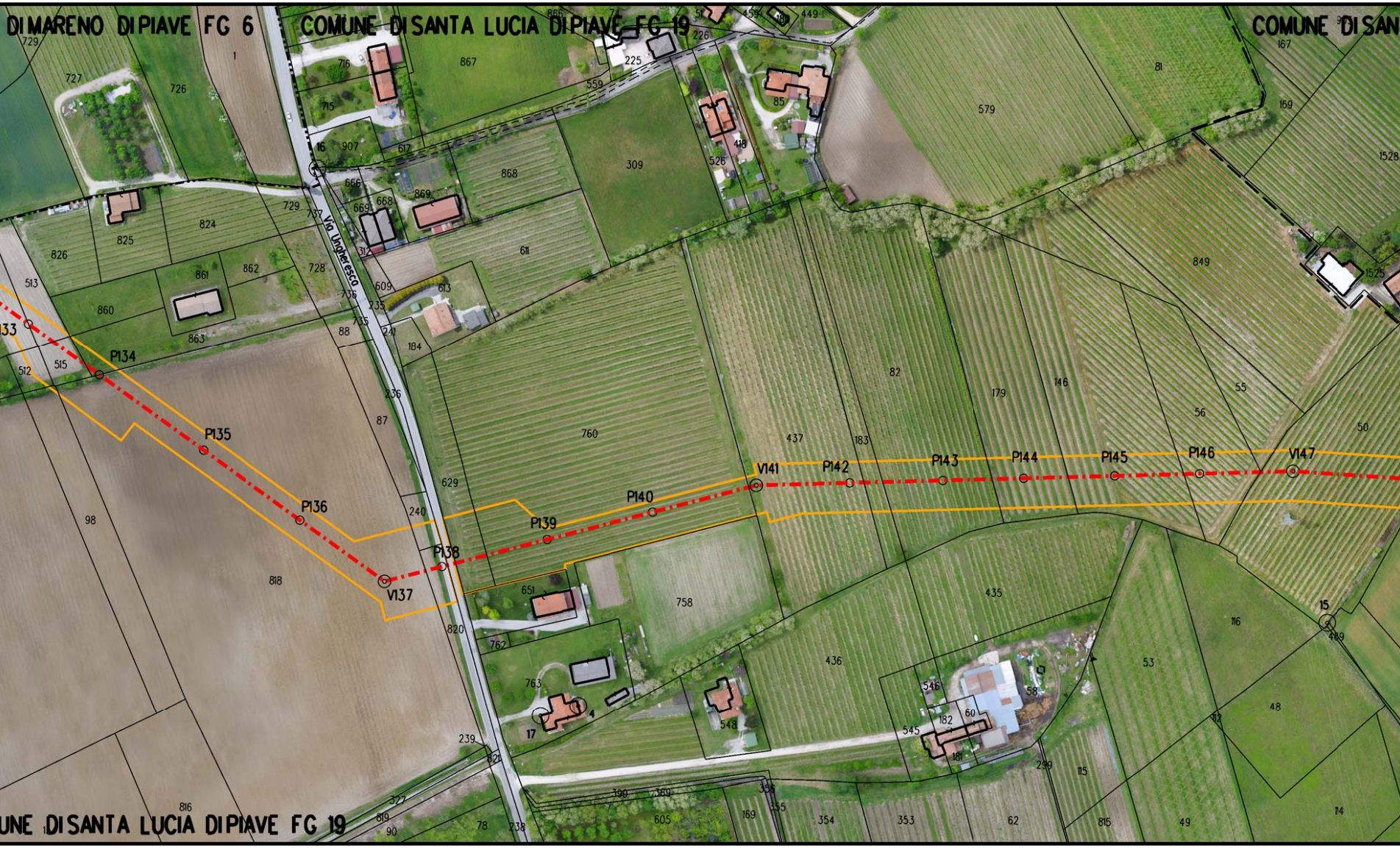

DI MARENO DI PIAVE FG 6
COMUNE DI SANTA LUCIA DI PIAVE FG 19
COMUNE DI SAN
UNE DI SANTA LUCIA DI PIAVE FG 19
Via Ungheresco
P134
P135
P136
V137
P138
P139
P140
V141
P142
P143
P144
P145
P146
V147

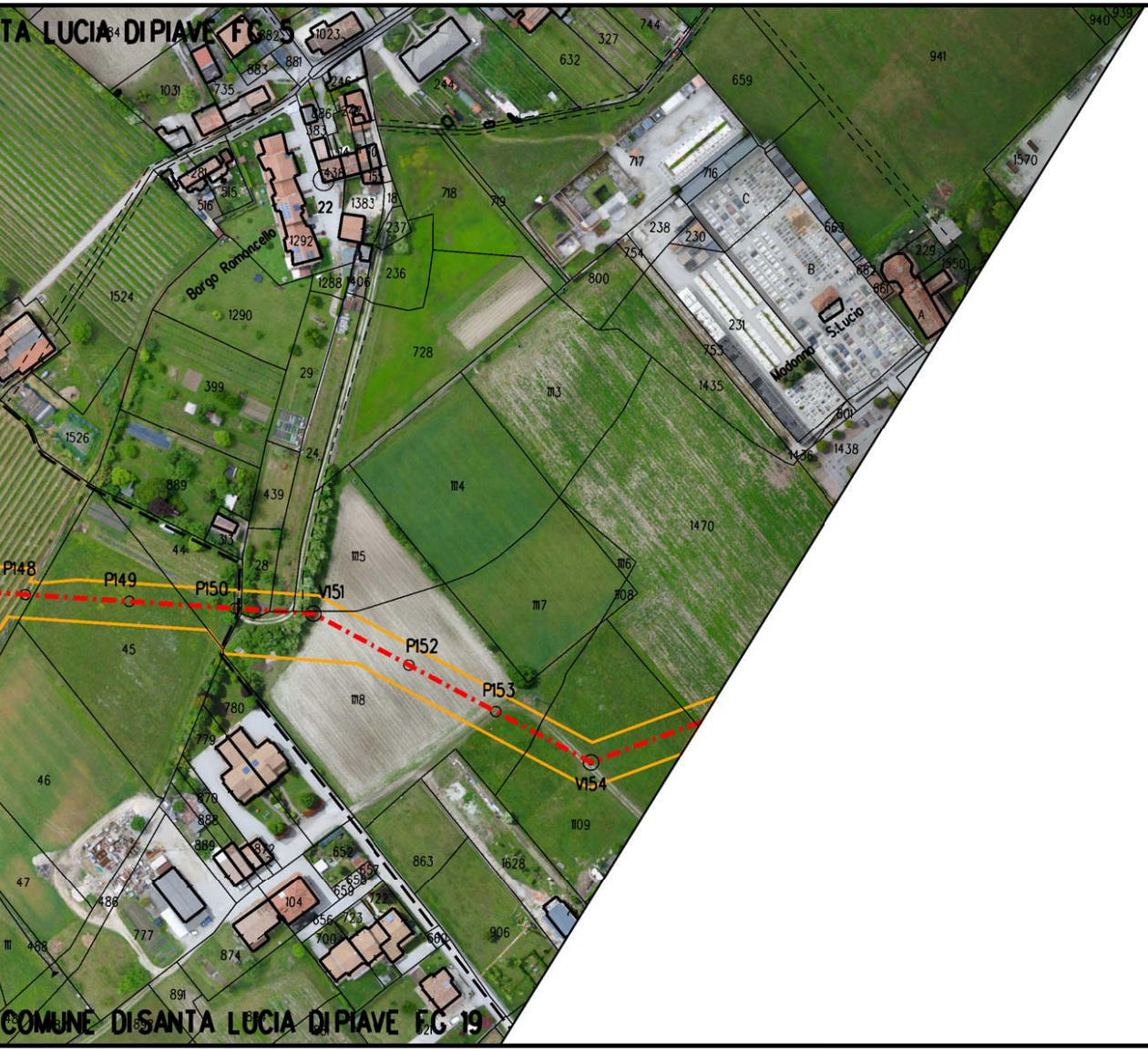
TA LUCIA DI PIAVE FG 5
COMUNE DI SANTA LUCIA DI PIAVE FG 19
Borgo Romoncello
Madonna
S.Lucia
P148
P149
P150
V151
P152
P153
V154
1524
1290
399
1526
889
728
1113
1114
1470
1435
941
659
1570
1115
1117
1118
1109
863
1628
906
45
46
47
780
874

COM. DI SANTA LUCIA DI PIAVE FG 5
FG 3
Strada provinciale 45
Strada provinciale 45
Canale S. Maria
V157
P158
P159
V160
V161
P162
P163
P164
P165
P166
P167
P168
P169
P170
V171
P172
P173
P174
P156
P155
MET. PIEVE DI SOLIGO - SAN POLO DI PIAVE - SALGARED
TRATTO Al. N° 915 SAN POLO A S.S. N.13 PONTEBBANA
DN 300 (12") - MOP 64 bar
DA PORRE FUORIESERCIZIO
FG 19
COMUNE DI SANTA LUCIA DI PIAVE FG 18

COMUNE DI SANTA LUCIA DI PIAVE FG 2
MET. PIEVE DI SOLIGO - SAN POLO DI PIAVE - SALGAREDA
DN 300 (12") - MOP 64 bar
DA PORRE FUORI ESERCIZIO
PIDA/C
IN PROGETTO
Canale S. Maria
Adduttore E. Filiberto
P175
V176
P177
V178
V179
P180
P182
V183
V184
V185
P186
P187
V188
V189
P190
P191
P192
Pista ciclabile in progetto
ALL. COMUNE DI SANTA LUCIA DI PIAVE
DN 80 (3") - MOP 64 bar
DA PORRE FUORI ESERCIZIO
ALL. COMUNE DI SANTA LUCIA DI PIAVE
DN 100 (4") - DP 75 bar
IN PROGETTO
PIDA n. 4102039
DA PORRE FUORI ESERCIZIO
Adduttore E. Filiberto
PER CONTINUAZIONE
VEDI ALLEGATO 1
COMUNE DI SANTA LUCIA DI PIAVE FG 18 FG 16

8 9 10 11 12


COMUNE DI SANTA LUCIA DI PIAVE FG 2
FG 16
Addultore E. Filiberto
Via Campana
V199
P200
P198
P194
P195
P196
V197
P201
V202
P203
P204

n.2 Ago.-Feb.

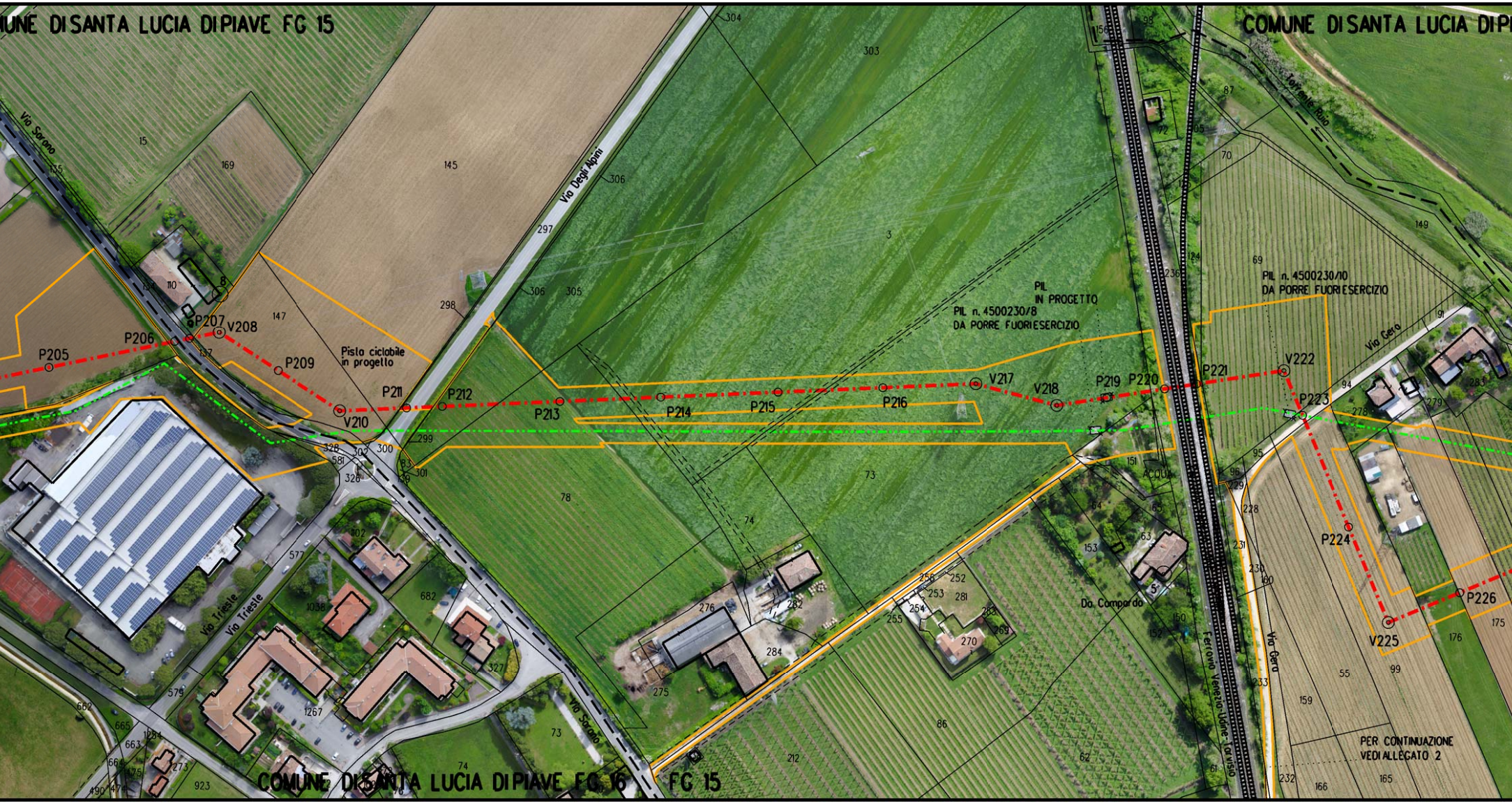
UNE DI SANTA LUCIA DI PIAVE FG 15
COMUNE DI SANTA LUCIA DI PI
Via Sarano
Via Degli Alpini
Torrente Ruio
Via Gera
Via Trieste
Via Sarano
Ferrovia Venezia Udine Tarvisio
Via Gera
Da. Campardo
ACQUA
Pista ciclabile in progetto
PIL IN PROGETTO
PIL n. 4500230/8 DA PORRE FUORI ESERCIZIO
PIL n. 4500230/10 DA PORRE FUORI ESERCIZIO
P205
P206
P207
V208
P209
V210
P211
P212
P213
P214
P215
P216
V217
V218
P219
P220
P221
V222
P223
P224
V225
P226
PER CONTINUAZIONE VEDI ALLEGATO 2
COMUNE DI SANTA LUCIA DI PIAVE FG 16
FG 15

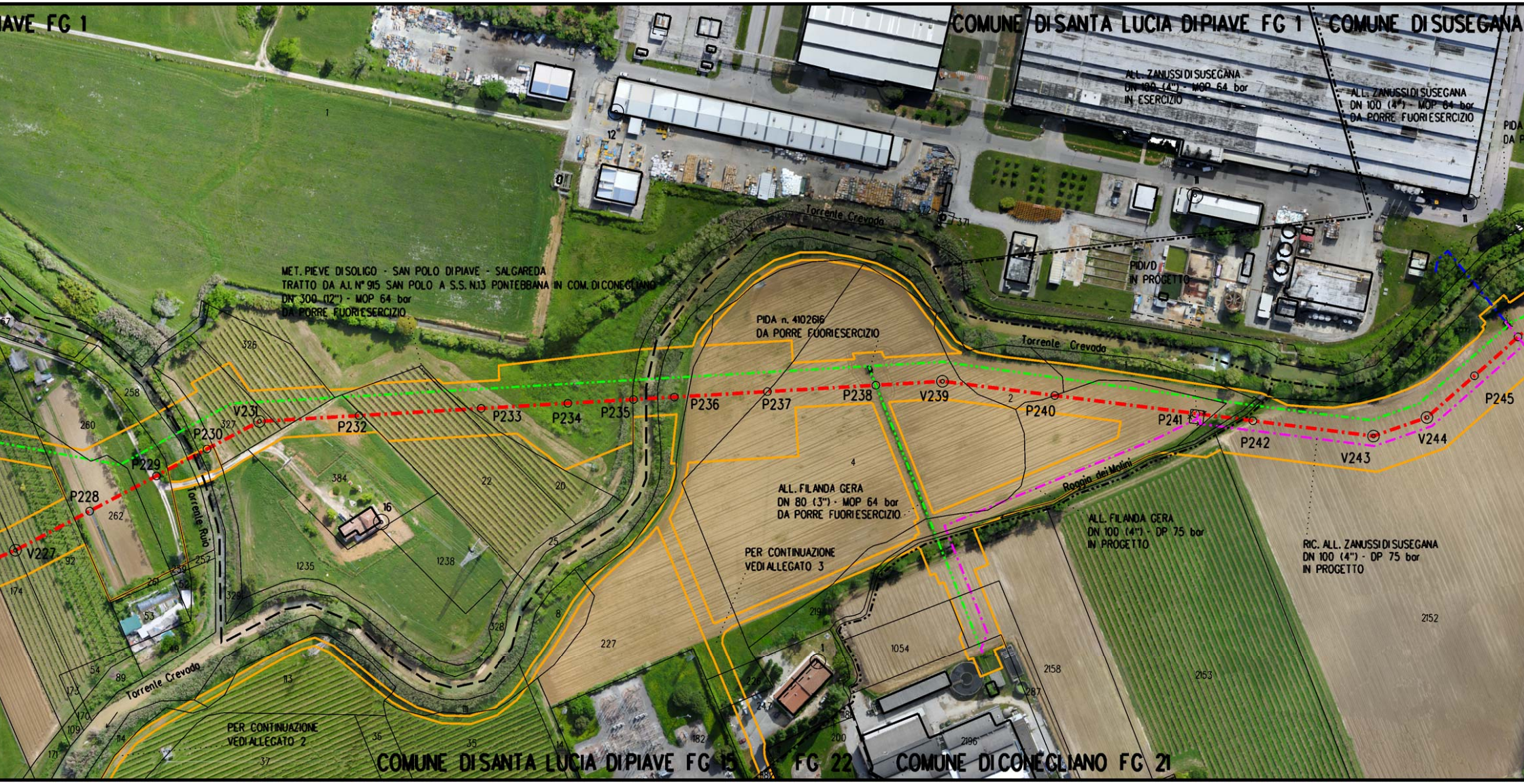

COMUNE DI SANTA LUCIA DI PIAVE FG 1
COMUNE DI SUSEGANA
ALL. ZANUSSI DI SUSEGANA DN 100 (4") - MOP 64 bar IN ESERCIZIO
ALL. ZANUSSI DI SUSEGANA DN 100 (4") - MOP 64 bar DA PORRE FUORI ESERCIZIO
PIDI/D IN PROGETTO
MET. PIEVE DI SOLIGO - SAN POLO DI PIAVE - SALGAREDA TRATTO DA A.I. N° 915 SAN POLO A S.S. N.13 PONTEBBANA IN COM. DI CONEGLIANO DN 300 (12") - MOP 64 bar DA PORRE FUORI ESERCIZIO
PIDA n. 4102616 DA PORRE FUORI ESERCIZIO
Torrente Crevada
Torrente Ruio
Roggia dei Molini
P228
V227
P229
P230
V231
P232
P233
P234
P235
P236
P237
P238
V239
P240
P241
P242
V243
V244
P245
ALL. FILANDA GERA DN 80 (3") - MOP 64 bar DA PORRE FUORI ESERCIZIO
PER CONTINUAZIONE VEDI ALLEGATO 3
ALL. FILANDA GERA DN 100 (4") - DP 75 bar IN PROGETTO
RIC. ALL. ZANUSSI DI SUSEGANA DN 100 (4") - DP 75 bar IN PROGETTO
PER CONTINUAZIONE VEDI ALLEGATO 2
COMUNE DI SANTA LUCIA DI PIAVE FG 15
FG 22
COMUNE DI CONEGLIANO FG 21

LEGENDA

Area di lavoro comprensiva di:
(pista di lavoro, allargamenti, piazzole e strade di accesso provvisorie)

METANODOTTO IN PROGETTO

METANODOTTI IN ESERCIZIO

METANODOTTI DA DISMETTERE

ALTRE OPERE IN PROGETTO

Il presente disegno e' di proprieta' aziendale - La societa' tutelera' i propri diritti a termine di legge.

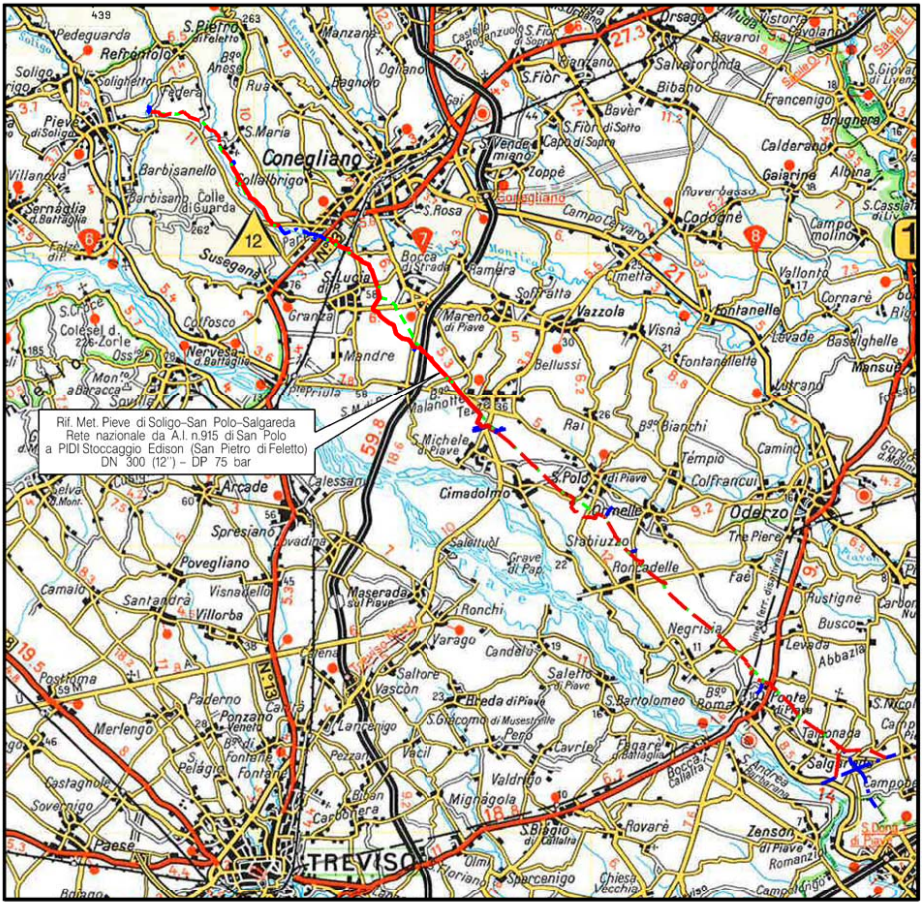

COROGRAFIA **SCALA 1:200.000**

Nei Comuni di VAZZOLA, MARENO DI PIAVE, SANTA LUCIA DI PIAVE, CONEGLIANO.

Rev.	Data	Descrizione	Disegn.	Contr.	Approv.
0	20/01/2020	EMISSIONE	RIGHI A.	BATTISTI	LUMINARI

Timbro: DOTT. ING. LUMINARI MARCO – ORDINE INGEGNERI PROV. DI PESARO E URBINO – N.1332

Proprietario: snam	Progettista: COMIS – consulenza materiali - ispezioni - saldatura – progettazione-direzione lavori	Disegno: PG-IM-9110680-ORT

Impianto: MET. (4500230) PIEVE DI SOLIGO-S.POLO DI PIAVE - SALGAREDA	Revisione 0
Tratto: 2-SAN POLO DI PIAVE-CONEGLIANO	Comm. NR/16091/R-L02
Variante: DA A.I. N° 915 SAN POLO A S.S. N.13 PONTEBBANA IN COMUNE DI CONEGLIANO DN 300 (12") - DP 75 bar	Cod.tec. 9110680
PLANIMETRIA CATASTALE SU ORTOFOTO CON MITIGAZIONI	Scala 1:2000